（別添２）

申　　請

水 振 第１０６４号
平成２５年４月１日

原子力災害対策本部長
内閣総理大臣
安倍　晋三　殿

宮城県知事　村井　嘉浩

原子力災害対策特別措置法（平成１１年法律第１５６号）第２０条第２項に基づく平成２５年３月１９日付け指示について、下記のとおり申請する。

記

１　次に掲げる品目について、出荷制限を解除すること
宮城県石巻市金華山頂上から正東の線、我が国排他的経済水域の外縁線、最大高潮時海岸線上宮城福島両県界の正東の線、宮城県最大高潮時海岸線及び宮城県石巻市金華山頂上から正西に引いた同市牡鹿半島最大高潮時海岸線に至る線で囲まれた海域において漁獲されるひらめ。

２　解除を申請する理由
別紙参照

（別紙）

1　解除を申請する理由

出荷制限が指示された海域（以下「対象海域」という。）において、ひらめの放射性セシウム濃度を計画的に検査してきたところ、１４０Bq/kgの値を示した平成２４年９月４日以降、平成２５年３月８日までに採取した１１０検体のひらめについては、放射性セシウムの値は最大で５１Bq/kg、平均で１０．９Bq/kgと基準値を超えるものは全く出ておらず、低い水準で安定して推移している（表１、図１、図２、図３）。

以上のことから、今後も基準値を超えるひらめが出荷される可能性はないと考えられることから、ひらめにかかる出荷制限を解除することとしたい。

2　出荷制限を解除する範囲

宮城県石巻市金華山頂上から正東の線、我が国排他的経済水域の外縁線、最大高潮時海岸線上宮城福島両県界の正東の線、宮城県最大高潮時海岸線及び宮城県石巻市金華山頂上から正西に引いた同市牡鹿半島最大高潮時海岸線に至る線で囲まれた海域において漁獲されるひらめ。

3　解除後の出荷管理計画

（１）出荷者の対策

県は、市町と連携して、卸売市場及び買受人に対し、ひらめの水揚量及び販売先等の記録を管理し、流通先の確認が可能となるよう指導する。

（２）出荷状況の把握

県は、市町と連携して、対象海域で漁獲されたひらめの出荷状況を漁業者団体及び卸売市場を通じて定期的に確認する。

（３）卸売市場等出荷先への情報提供及び確認

県は、市町と連携して、卸売市場を巡回し、対象海域で漁獲されたひらめの水揚及び出荷の状況、記録の確認を行う。

（４）モニタリング調査により規制値を超える結果が判明した場合の対応

県は、水揚げされたひらめから基準値を超える値が検出された場合は、速やかに対象海域から水揚げされるひらめの出荷自粛を関係事業者等に求めるとともに、出荷されたひらめの回収を指導する。

4　解除後のひらめの検査計画

対象海域から水揚げされ、産地魚市場（牡鹿、石巻、塩釜、七ヶ浜、亘理）において販売されるひらめについては、原則週１回以上精密検査を実施する。

さらに、仙台湾の北緯３８度０８分以南海域で漁獲されるひらめについては、週３検体以上精密検査を実施する。

その他、これら産地魚市場において、原則週１回以上スクリーニング検査を実施し、放射性セシウムの値が５０Bq/kgを超えた場合には精密検査を実施する。

表1　宮城県におけるヒラメの検査結果

県出荷自粛要請（4月24日：④、5月29日：③）
国出荷制限指示（5月30日：③、④、⑥）

海域	採取日	公表日	Bq/kg	海域区分 ①	②	③	④	⑤	⑥
大須沖	H24/4/2	H24/4/11	4.9		○				
大須沖	H24/4/8	H24/4/13	11		○				
雄勝大須沖	H24/4/11	H24/4/18	8.4		○				
岩沼沖	H24/4/11	H24/4/18	14						○
雄勝町大須沖	H24/4/15	H24/4/20	6.7		○				
仙台湾山元沖	H24/4/15	H24/4/20	24						○
気仙沼市本吉沖	H24/4/18	H24/4/25	14					○	
亘理吉田地先	H24/4/19	H24/4/25	400				●		
江の島沖	H24/4/20	H24/4/27	2.7					○	
亘理吉田沖	H24/4/24	H24/5/2	93				○		
名取閖上沖	H24/4/24	H24/5/2	36			○			
七ヶ浜町花渕浜沖	H24/4/24	H24/5/2	30			○			
仙台湾	H24/4/21	H24/5/2	49						○
歌津沖	H24/4/24	H24/5/2	14	○					
気仙沼市大島沖	H24/4/24	H24/5/2	5.5	○					
雄勝湾沖	H24/4/24	H24/5/2	4.9		○				
気仙沼市唐桑沖	H24/4/25	H24/5/2	2.9	○					
江の島沖	H24/4/25	H24/5/2	7.4		○				
気仙沼市唐桑沖	H24/4/25	H24/5/2	不検出	○					
岩沼市二の倉沖	H24/5/6	H24/5/11	80				○		
雄勝湾沖	H24/5/6	H24/5/11	20		○				
仙台湾	H24/5/6	H24/5/11	10						○
東松島市浜市沖	H24/5/7	H24/5/11	不検出			○			
山元町沖	H24/5/9	H24/5/14	71						○
気仙沼市本吉沖	H24/5/9	H24/5/14	不検出	○					
雄勝湾沖	H24/5/10	H24/5/18	13		○				
気仙沼沖	H24/5/10	H24/5/18	不検出	○					
雄勝湾沖	H24/5/12	H24/5/18	8.2		○				
鮫浦湾沖	H24/5/13	H24/5/23	6.5		○				
東松島市浜市沖	H24/5/14	H24/5/18	36			○			
仙台湾	H24/5/14	H24/5/23	39			○			
雄勝湾沖	H24/5/15	H24/5/23	29		○				
江の島沖	H24/5/16	H24/5/23	3.8					○	
雄勝湾沖	H24/5/20	H24/5/25	6.3		○				
女川湾沖	H24/5/20	H24/5/25	43		○				
塩釜沖	H24/5/20	H24/5/30	18			○			
雄勝湾沖	H24/5/21	H24/5/30	52		○				
仙台湾	H24/5/22	H24/5/30	20			○			
東松島市浜市沖	H24/5/24	H24/5/30	230			●			
仙台湾	H24/5/24	H24/5/30	57			○			
南三陸町歌津沖	H24/5/25	H24/6/1	2.6	○					
東松島市浜市沖	H24/5/28	H24/6/1	26			○			
雄勝湾沖	H24/5/26	H24/6/1	4.5		○				
仙台湾	H24/5/28	H24/6/6	18			○			
仙台湾	H24/5/29	H24/6/6	23			○			
金華山～江の島沖	H24/5/30	H24/6/6	10		○				
雄勝湾沖	H24/5/30	H24/6/6	8.1		○				
南三陸町歌津沖	H24/5/31	H24/6/6	不検出	○					
仙台湾	H24/6/1	H24/6/8	52			○			
大須沖	H24/6/3	H24/6/8	7.8		○				
気仙沼市本吉沖	H24/6/3	H24/6/8	不検出	○					
名取閖上沖	H24/6/3	H24/6/13	31			○			
東松島市浜市沖	H24/6/4	H24/6/8	25			○			
仙台湾	H24/6/4	H24/6/8	37			○			
山元沖	H24/6/5	H24/6/13	160				●		
名取閖上沖	H24/6/8	H24/6/15	36			○			
仙台湾	H24/6/11	H24/6/15	29			○			
東松島市浜市沖	H24/6/11	H24/6/15	17			○			
南三陸町歌津沖	H24/6/11	H24/6/15	不検出	○					

海域	採取日	公表日	Bq/kg	海域区分					
				①	②	③	④	⑤	⑥
女川湾沖	H24/6/11	H24/6/20	7.2		○				
名取閖上沖	H24/6/11	H24/6/20	40			○			
亘理吉田沖	H24/6/14	H24/6/22	56				○		
金華山沖	H24/6/18	H24/6/22	26			○			
東松島市浜市沖	H24/6/18	H24/6/22	29			○			
雄勝湾沖	H24/6/18	H24/6/27	22		○				
名取閖上沖	H24/6/18	H24/6/27	82			○			
金華山沖	H24/6/18	H24/6/29	27			○			
大須沖	H24/6/24	H24/6/29	23		○				
大須沖	H24/6/24	H24/6/29	5.8		○				
仙台湾	H24/6/25	H24/6/29	55			○			
仙台湾	H24/6/25	H24/6/29	22			○			
東松島市浜市沖	H24/6/28	H24/7/4	23			○			
気仙沼大島沖	H24/6/28	H24/7/6	不検出	○					
名取閖上沖	H24/6/29	H24/7/6	29			○			
金華山～江の島沖	H24/7/2	H24/7/6	32		○				
気仙沼大島沖	H24/7/2	H24/7/6	7	○					
東松島市浜市沖	H24/7/2	H24/7/6	13			○			
金華山～江の島沖	H24/7/2	H24/7/6	17		○				
仙台湾	H24/7/3	H24/7/11	30			○			
気仙沼大島沖	H24/7/3	H24/7/11	21	○					
網地島沖	H24/7/6	H24/7/13	13			○			
雄勝湾沖	H24/7/8	H24/7/13	6.4		○				
雄勝湾沖	H24/7/8	H24/7/13	36		○				
東松島市浜市沖	H24/7/9	H24/7/13	19			○			
花渕浜沖	H24/7/11	H24/7/18	17			○			
名取閖上沖	H24/7/12	H24/7/20	54			○			
山元沖	H24/7/13	H24/7/20	38				○		
東松島市浜市沖	H24/7/16	H24/7/20	30			○			
山元沖	H24/7/17	H24/7/25	32				○		
金華山沖	H24/7/17	H24/7/25	15		○				
東松島市浜市沖	H24/7/23	H24/7/27	30			○			
仙台湾	H24/7/23	H24/7/27	37			○			
仙台湾	H24/7/23	H24/8/1	32			○			
吉田浜沖	H24/7/24	H24/8/1	41				○		
名取閖上沖	H24/7/27	H24/8/3	44			○			
名取閖上沖	H24/7/29	H24/8/8	29			○			
亘理荒浜沖	H24/8/1	H24/8/8	69				○		
蒲生沖	H24/8/2	H24/8/8	37			○			
田代島沖	H24/8/6	H24/8/10	29			○			
花渕浜沖	H24/8/7	H24/8/15	16			○			
仙台湾	H24/8/7	H24/8/15	61			○			
東松島市浜市沖	H24/8/8	H24/8/15	16			○			
仙台湾	H24/8/20	H24/8/24	27			○			
東松島市浜市沖	H24/8/20	H24/8/29	18			○			
花渕浜沖	H24/8/21	H24/8/29	23			○			
仙台湾	H24/8/22	H24/8/29	34						○
仙台湾	H24/8/27	H24/8/31	38			○			
東松島市浜市沖	H24/8/27	H24/8/31	5.6			○			
花渕浜沖	H24/8/28	H24/9/5	17			○			
亘理荒浜沖	H24/8/31	H24/9/5	29				○		
花渕浜沖	H24/9/3	H24/9/7	23			○			
仙台湾	H24/9/4	H24/9/12	140			●			
仙台湾	H24/9/6	H24/9/12	21			○			
仙台湾	H24/9/6	H24/9/12	51				○		
仙台湾	H24/9/10	H24/9/14	24			○			
花渕浜沖	H24/9/11	H24/9/19	14			○			
仙台湾	H24/9/12	H24/9/19	26				○		
仙台湾	H24/9/24	H24/9/28	5			○			
仙台湾	H24/9/25	H24/10/3	47			○			
仙台湾	H24/9/25	H24/10/3	不検出			○			
仙台湾	H24/9/25	H24/10/3	不検出			○			
花渕浜沖	H24/9/25	H24/10/3	15			○			
仙台湾	H24/10/3	H24/10/10	5			○			
金華山～江ノ島沖	H24/10/8	H24/10/12	7.8		○				

海域	採取日	公表日	Bq/kg	海域区分					
				①	②	③	④	⑤	⑥
亘理吉田浜沖	H24/10/8	H24/10/12	50				○		
花渕浜沖	H24/10/9	H24/10/17	16			○			
女川湾沖	H24/10/9	H24/10/17	9.7		○				
金華山沖	H24/10/11	H24/10/17	6.3			○			
金華山～江の島沖	H24/10/12	H24/10/19	10		○				
仙台湾	H24/10/12	H24/10/19	18				○		
金華山～江の島沖	H24/10/13	H24/10/19	9.1		○				
女川湾沖	H24/10/14	H24/10/19	11		○				
花渕浜沖	H24/10/15	H24/10/19	21			○			
金華山～江の島沖	H24/10/16	H24/10/24	11		○				
花渕浜沖	H24/10/16	H24/10/24	不検出			○			
気仙沼市本吉沖	H24/10/17	H24/10/24	不検出	○					
東松島市浜市沖	H24/10/22	H26/10/26	36			○			
金華山沖	H24/10/22	H26/10/26	6.2			○			
花渕浜沖	H24/10/23	H24/10/31	9.5			○			
菖蒲田浜沖	H24/10/25	H24/10/31	11			○			
東松島市浜市沖	H24/10/30	H24/11/7	17			○			
菖蒲田浜沖	H24/10/30	H24/11/7	6.3			○			
女川湾沖	H24/11/1	H24/11/7	6.1		○				
気仙沼市大島沖	H24/11/3	H24/11/9	2.6	○					
気仙沼市大島沖	H24/11/3	H24/11/9	62	○					
女川湾沖	H24/11/5	H24/11/9	4.6		○				
仙台湾	H24/11/7	H24/11/9	不検出			○			
仙台湾	H24/11/7	H24/11/9	不検出			○			
仙台湾	H24/11/7	H24/11/9	20			○			
女川湾	H24/11/9	H24/11/16	2		○				
岩沼沖	H24/11/13	H24/11/16	27				○		
気仙沼市大島沖	H24/11/13	H24/11/21	10	○					
仙台湾	H24/11/13	H24/11/26	12			○			
仙台湾	H24/11/13	H24/11/26	15			○			
仙台湾	H24/11/13	H24/11/26	18			○			
宮城県沖	H24/11/16	H24/11/26	9.1						○
花渕浜沖	H24/11/20	H24/11/28	14			○			
亘理吉田浜沖	H24/11/26	H24/11/30	24				○		
宮城県沖	H24/11/27	H24/11/30	18					○	
東松島市浜市沖	H24/11/28	H24/12/5	10			○			
宮城県沖	H24/11/28	H24/12/5	12						○
宮城県沖	H24/11/30	H24/12/7	12					○	
花渕浜沖	H24/12/3	H24/12/7	7.6			○			
宮城県沖	H24/12/6	H24/12/12	6.9					○	
宮城県沖	H24/12/6	H24/12/12	不検出					○	
宮城県沖	H24/12/6	H24/12/12	9.7						○
宮城県沖	H24/12/6	H24/12/12	12						○
宮城県沖	H24/12/6	H24/12/12	11						○
宮城県沖	H24/12/6	H24/12/12	27						○
女川湾沖	H24/12/7	H24/12/14	5.5		○				
宮城県沖	H24/12/7	H24/12/14	7.5						○
山元沖	H24/12/7	H24/12/14	14				○		
宮城県沖	H24/12/8	H24/12/12	5.7						○
宮城県沖	H24/12/8	H24/12/12	6.4						○
宮城県沖	H24/12/8	H24/12/12	13						○
宮城県沖	H24/12/8	H24/12/12	35						○
宮城県沖	H24/12/9	H24/12/14	18						○
花渕浜沖	H24/12/10	H24/12/14	11			○			
宮城県沖	H24/12/12	H24/12/14	9.8						○
宮城県沖	H24/12/12	H24/12/14	5.4						○
宮城県沖	H24/12/12	H24/12/14	4.7						○
花渕浜沖	H24/12/12	H24/12/19	7.8			○			
金華山～江の島沖	H24/12/13	H24/12/19	1.1		○				
閖上沖	H24/12/13	H24/12/19	13			○			
菖蒲田浜沖	H24/12/13	H24/12/19	13			○			
花渕浜沖	H24/12/13	H24/12/19	5.4			○			
岩沼沖	H24/12/13	H24/12/19	12				○		
金華山～江の島沖	H24/12/13	H24/12/21	不検出		○				
宮城県沖	H24/12/14	H24/12/21	7						○

海域	採取日	公表日	Bq/kg	海域区分					
				①	②	③	④	⑤	⑥
仙台湾	H24/12/18	H24/12/26	8.6			○			
菖蒲田浜沖	H24/12/18	H24/12/26	10			○			
花渕浜沖	H24/12/18	H24/12/26	8.6			○			
亘理荒浜沖	H24/12/21	H24/12/28	21				○		
網地島沖	H25/1/4	H25/1/9	不検出			○			
金華山～江ノ島沖	H25/1/7	H25/1/11	不検出		○				
亘理荒浜沖	H25/1/10	H25/1/16	9.5				○		
亘理荒浜沖	H25/1/10	H25/1/16	9.6			○			
亘理荒浜沖	H25/1/10	H25/1/16	9.7				○		
亘理荒浜沖	H25/1/10	H25/1/16	14			○			
亘理荒浜沖	H25/1/10	H25/1/16	13				○		
亘理荒浜沖	H25/1/10	H25/1/16	15				○		
宮城県沖	H25/1/11	H25/1/16	不検出						○
宮城県沖	H25/1/11	H25/1/18	11						○
宮城県沖	H25/1/11	H25/1/18	不検出						○
宮城県沖	H25/1/11	H25/1/18	12						○
宮城県沖	H25/1/11	H25/1/18	4.5						○
宮城県沖	H25/1/14	H25/1/16	不検出						○
宮城県沖	H25/1/14	H25/1/16	7						○
宮城県沖	H25/1/16	H25/1/18	不検出						○
宮城県沖	H25/1/16	H25/1/18	不検出						○
宮城県沖	H25/1/16	H25/1/18	7.6						○
宮城県沖	H25/1/16	H25/1/18	4.5						○
宮城県沖	H25/1/17	H25/1/23	不検出						○
名取閖上沖	H25/1/19	H25/1/23	不検出			○			
名取閖上沖	H25/1/19	H25/1/23	不検出			○			
宮城県沖	H25/1/19	H25/1/23	不検出				○		
宮城県沖	H25/1/19	H25/1/23	6.4				○		
宮城県沖	H25/1/19	H25/1/23	15			○			
宮城県沖	H25/1/19	H25/1/23	4.7			○			
宮城県沖	H25/1/19	H25/1/23	4.4			○			
宮城県沖	H25/1/19	H25/1/23	8.1			○			
宮城県沖	H25/1/24	H25/1/30	7.9						○
仙台湾	H25/1/30	H25/2/1	不検出			○			
宮城県沖	H25/1/31	H25/2/1	4.7			○			
亘理荒浜沖	H25/2/1	H25/2/6	21				○		
宮城県沖	H25/2/7	H25/2/13	0.75						○
宮城県沖	H25/2/14	H25/2/20	7.5						○
宮城県沖	H25/2/14	H25/2/20	不検出						○
宮城県沖	H25/2/14	H25/2/20	4.6						○
宮城県沖	H25/2/15	H25/2/20	5.0						○
宮城県沖	H25/2/15	H25/2/20	17						○
宮城県沖	H25/2/15	H25/2/20	5.0						○
宮城県沖	H25/2/17	H25/2/20	7.0						○
名取閖上沖	H25/2/17	H25/2/22	不検出			○			
宮城県沖	H25/2/18	H25/2/20	5.8						○
宮城県沖	H25/2/18	H25/2/20	3.7						○
宮城県沖	H25/2/20	H25/2/22	5.3						○
宮城県沖	H25/2/20	H25/2/22	不検出						○
宮城県沖	H25/2/20	H25/2/22	8.5						○
宮城県沖	H25/2/27	H25/3/1	不検出						○
宮城県沖	H25/2/28	H25/3/6	6.8						○
宮城県沖	H25/3/4	H25/3/6	17						○
鮫浦湾(寄磯)沖	H25/3/5	H25/3/13	2.1		○				
花渕浜沖	H25/3/8	H25/3/21	6.8			○			

○ 100ベクレル／kg以下
● 100ベクレル／kg超

検査検体数(平成24年4月以降)	244 検体	①～⑥
基準値(100Bq/kg)を上回った検体数	4 検体	1.6 %
検査検体数(9月4日の140Bq/kg以降)	110 検体	③、④、⑥

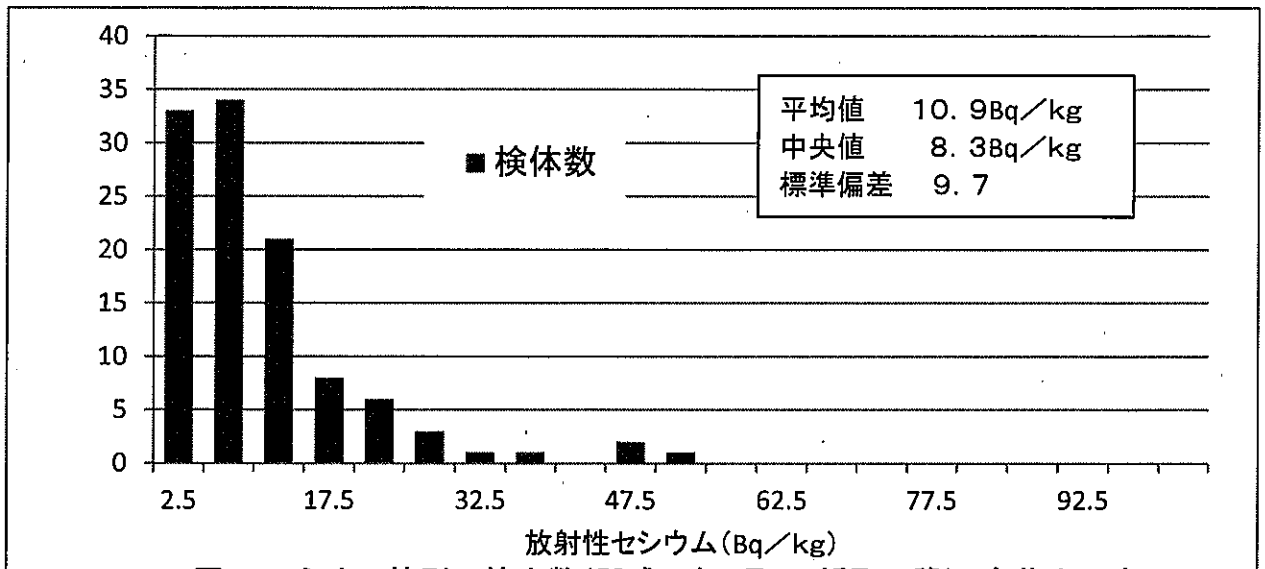

図1　ひらめの値別の検出数（平成24年9月6日採取以降）　金華山以南

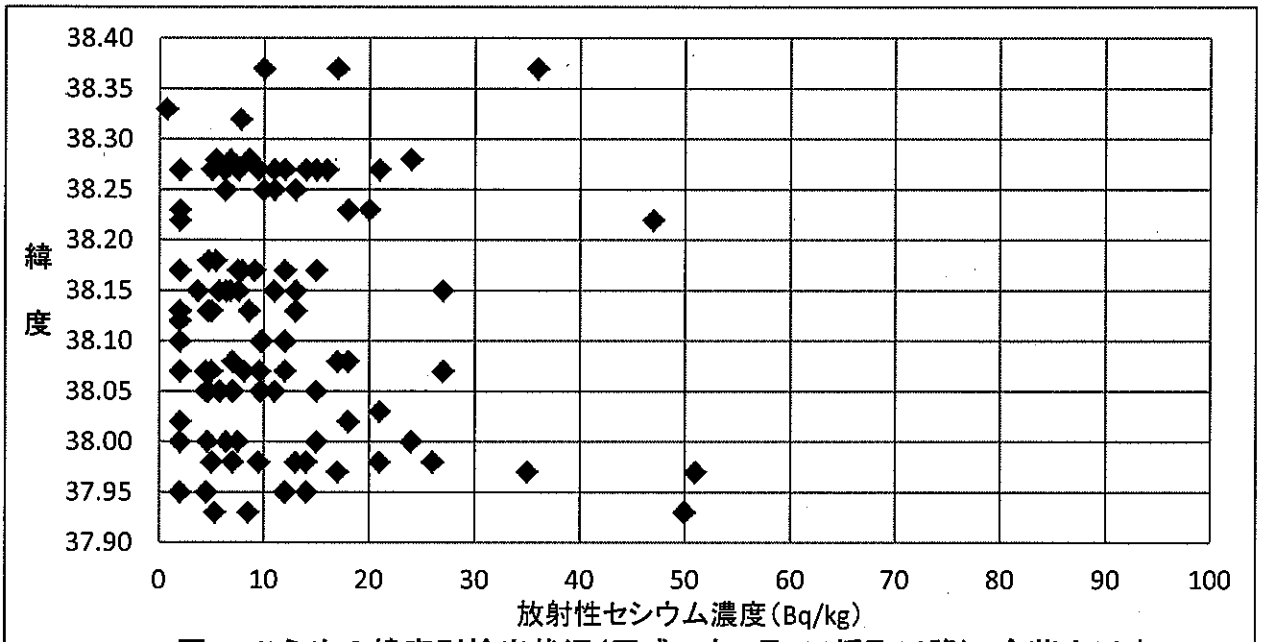

図2　ひらめの緯度別検出状況（平成24年9月6日採取以降）　金華山以南

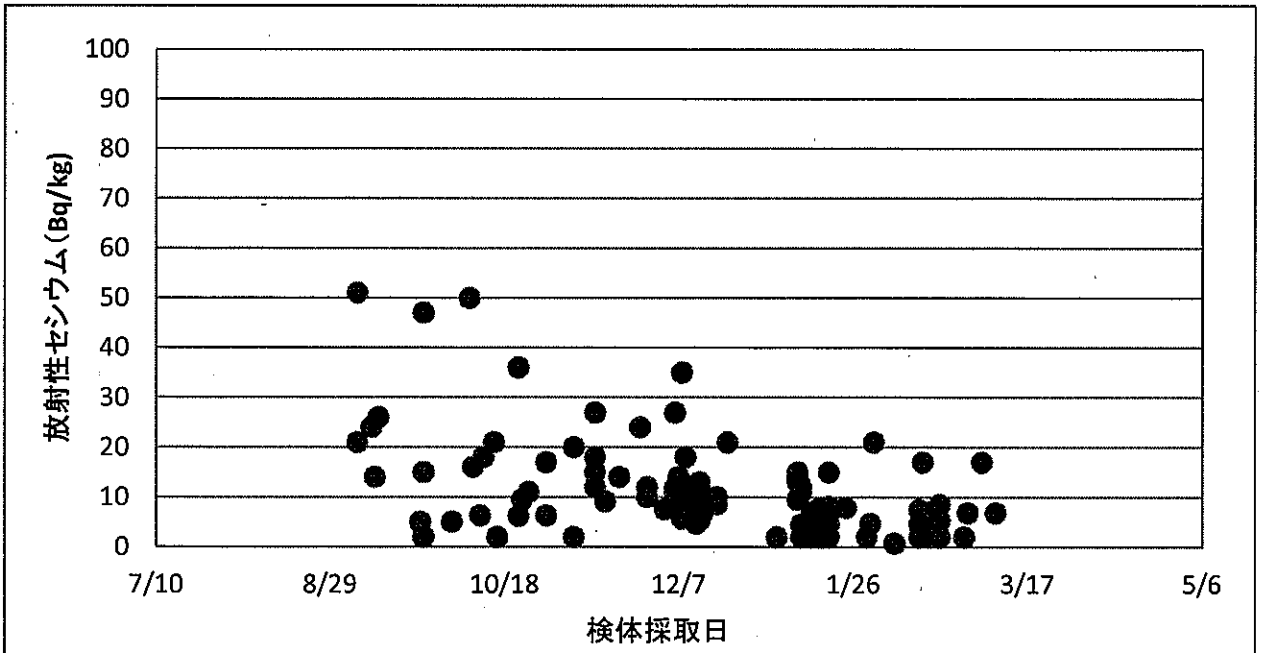

図3　ひらめの検出結果（平成24年9月6日採取以降）　金華山以南

注：「不検出」のデータには2Bq/kgを代入して計算した。