（別添８）

申　　請

水振第　５２５　号
平成27年11月20日

原子力災害対策本部長
内閣総理大臣
安倍　晋三　殿

岩手県知事　達増　拓也

原子力災害対策特別措置法（平成11年法律第156号）第20条第２項に基づく平成27年９月30日付け指示について、下記のとおり申請する。

記

1　次に掲げる品目について、出荷制限を解除すること
　最大高潮時海岸線上岩手宮城両県界の正東の線、我が国排他的経済水域の外縁線、最大高潮時海岸線上宮城福島両県界の正東の線及び宮城県最大高潮時海岸線で囲まれた海域において漁獲されるすずき

2　解除を申請する理由
　別紙参照

（別紙）

１　解除を申請する理由

出荷制限が指示された海域（以下「対象海域」という。）において、宮城県がすずきの放射性セシウム濃度を計画的に検査してきたところ、出荷制限指示後に 190Bq／kg が検出された平成 26 年 7 月 29 日以降、平成 26 年 7 月 30 日から平成 27 年 10 月 13 日までに採取した 166 検体のすずきについては、放射性セシウムの値は平均で 4.5Bq／kg であり、基準値を超えるものは全く出ておらず、多くの検体が低い水準で推移している（表１、図１、図２、図３、図４）。

以上のことから、今後も基準値を超えるすずきが出荷される可能性はないと考えられることから、すずきに係る出荷制限を解除することとしたい。

２　出荷制限を解除する範囲

最大高潮時海岸線上岩手宮城両県界の正東の線、我が国排他的経済水域の外縁線、最大高潮時海岸線上宮城福島両県界の正東の線及び宮城県最大高潮時海岸線で囲まれた海域において漁獲されるすずき。

３　解除後の出荷管理計画

（１）出荷者の対策

県は、市町村と連携して、卸売市場及び買受人に対し、対象海域で漁獲されたすずきの水揚量及び販売先等の記録を管理し、流通先の確認が可能となるよう指導する。

（２）出荷状況の把握

県は、市町村と連携して、対象海域で漁獲されたすずきの出荷状況を漁業者団体及び卸売市場を通じて定期的に確認する。

（３）卸売市場等出荷先への情報提供及び確認

県は、市町村と連携して、卸売市場を巡回し、対象海域で漁獲されたすずきの水揚及び出荷の状況、記録の確認を行う。

（４）モニタリング調査により規制値を超える結果が判明した場合の対応

県は、対象海域で漁獲されたすずきから基準値を超える値が検出された場合は、速やかに対象海域で漁獲したすずきの水揚げ自粛を関係事業者等に要請するとともに、出荷されたすずきの回収を指導する。

４　解除後のすずきの検査計画

対象海域から大船渡魚市場へ水揚げされたすずきについては、原則週 1 回以上、精密検査を実施する。

表1　宮城県におけるすずきの検査結果

連絡会議自粛（3月30日：③、④）
県自粛要請（4月10日：③、④、10月16日：①、②、⑤）
国出荷制限指示（4月12日：③、④、⑥、10月25日：①、②、⑤）

海域	採取日	公表日	Bq/kg	会議自粛	海域区分（図4参照） ①	②	③	④	⑤	⑥
亘理吉田地先	H24/4/2	H24/4/11	97					○		
東松島市浜市沖	H24/4/2	H24/4/11	81				○			
名取市閖上沖	H24/4/3	H24/4/11	69				○			
岩沼市二の倉沖	H24/4/5	H24/4/11	140	県要請				●		
松島湾	H24/4/9	H24/4/13	87				○			
東松島市浜市沖	H24/4/9	H24/4/13	82				○			
山元沖	H24/4/9	H24/4/13	100					○		
亘理吉田地先	H24/4/8	H24/4/13	250					●		
名取市閖上沖	H24/4/9	H24/4/18	59	国指示			○			
松島湾	H24/4/13	H24/4/25	59				○			
東松島市浜市沖	H24/4/16	H24/4/20	42				○			
名取市閖上沖	H24/4/16	H24/4/25	66				○			
名取市閖上沖	H24/4/17	H24/4/25	77				○			
亘理町吉田沖	H24/4/18	H24/4/20	160					●		
名取閖上沖	H24/4/21	H24/4/27	65				○			
仙台湾	H24/4/21	H24/5/2	57					○		
東松島市浜市沖	H24/4/24	H24/5/2	47				○			
亘理吉田沖	H24/4/24	H24/5/2	64					○		
松島湾	H24/4/25	H24/5/2	49				○			
岩沼市二の倉沖	H24/4/26	H24/5/14	570					●		
気仙沼市大島沖	H24/4/29	H24/5/9	不検出		○					
気仙沼市唐桑沖	H24/5/1	H24/5/9	27		○					
岩沼市二の倉沖	H24/5/2	H24/5/11	82					○		
気仙沼市唐桑沖	H24/5/6	H24/5/11	35		○					
東松島市浜市沖	H24/5/7	H24/5/11	89				○			
仙台湾	H24/5/8	H24/5/23	55				○			
岩沼市二の倉沖	H24/5/11	H24/5/18	85					○		
金華山～江の島沖	H24/5/12	H24/5/18	47			○				
東松島市浜市沖	H24/5/14	H24/5/18	41				○			
仙台湾	H24/5/14	H24/5/23	30				○			
岩沼市二の倉沖	H24/5/15	H24/5/18	150					●		
気仙沼市大島沖	H24/5/17	H24/5/23	19		○					
仙台湾	H24/5/18	H24/5/25	74				○			
松島湾	H24/5/20	H24/5/25	70				○			
岩沼市二の倉沖	H24/5/21	H24/5/25	340					●		
名取閖上沖	H24/5/21	H24/5/30	37				○			
東松島市浜市沖	H24/5/22	H24/5/30	42				○			
鮎川～金華山沖	H24/5/24	H24/5/30	36			○				
唐桑御崎沖	H24/5/25	H24/6/1	13		○					
東松島市浜市沖	H24/5/28	H24/6/1	54				○			
仙台湾	H24/5/28	H24/6/6	72				○			
金華山～江の島沖	H24/5/30	H24/6/6	30			○				
岩沼市二の倉沖	H24/5/31	H24/6/8	120					●		
仙台湾	H24/6/1	H24/6/8	72				○			
気仙沼市唐桑御崎	H24/6/3	H24/6/8	不検出		○					
名取閖上沖	H24/6/3	H24/6/13	100				○			
金華山沖	H24/6/4	H24/6/8	38				○			
東松島市浜市沖	H24/6/4	H24/6/8	68				○			
名取閖上沖	H24/6/8	H24/6/15	87				○			
気仙沼市大島沖	H24/6/11	H24/6/15	54		○					
東松島市浜市沖	H24/6/11	H24/6/15	42				○			
名取閖上沖	H24/6/11	H24/6/20	87				○			
南三陸町歌津沖	H24/6/14	H24/6/20	35			○				
気仙沼市唐桑沖	H24/6/14	H24/6/22	32		○					
気仙沼市大島沖	H24/6/15	H24/6/22	8.8		○					
気仙沼市波路上沖	H24/6/18	H24/6/22	21		○					
東松島市浜市沖	H24/6/18	H24/6/22	83				○			
仙台湾	H24/6/25	H24/6/29	45				○			
東松島市浜市沖	H24/6/28	H24/7/4	90				○			
南三陸町歌津沖	H24/6/29	H24/7/6	35		○					
東松島市浜市沖	H24/7/2	H24/7/6	46				○			
松島湾	H24/7/4	H24/7/11	5.4				○			
網地島沖	H24/7/6	H24/7/13	63				○			
東松島市浜市沖	H24/7/9	H24/7/13	95				○			

海域	採取日	公表日	Bq/kg	会議自粛	海域区分（図4参照）					
					①	②	③	④	⑤	⑥
花渕浜沖	H24/7/11	H24/7/18	45				○			
東松島市浜市沖	H24/7/16	H24/7/20	43				○			
岩沼二の倉沖	H24/7/19	H24/7/25	110					●		
東松島市浜市沖	H24/7/23	H24/7/27	43				○			
仙台湾	H24/7/23	H24/7/27	53				○			
東松島市浜市沖	H24/7/30	H24/8/2	51				○			
亘理荒浜沖	H24/8/2	H24/8/8	280					●		
花渕浜沖	H24/8/2	H24/8/8	49				○			
仙台湾	H24/8/7	H24/8/15	49				○			
仙台湾	H24/8/7	H24/8/15	20				○			
東松島市浜市沖	H24/8/8	H24/8/15	55				○			
東松島市浜市沖	H24/8/17	H24/8/24	32				○			
東松島市浜市沖	H24/8/20	H24/8/29	45				○			
仙台湾	H24/8/29	H24/9/5	37				○			
仙台湾	H24/9/6	H24/9/12	40				○			
吉田浜沖	H24/9/23	H24/9/28	48					○		
東松島市浜市沖	H24/9/25	H24/10/3	44				○			
亘理荒浜沖	H24/10/3	H24/10/10	71					○		
東松島市浜市沖	H24/10/4	H24/10/10	72				○			
鮫浦湾（谷川）沖	H24/10/9	H24/10/17	26			○				
花渕浜沖	H24/10/9	H24/10/17	42				○			
東松島市浜市沖	H24/10/10	H24/10/17	25				○			
宮城県沖	H24/10/12	H24/10/16	110			●				
仙台湾	H24/10/15	H24/10/17	44				○			
仙台湾	H24/10/15	H24/10/17	27				○			
仙台湾	H24/10/15	H24/10/17	45				○			
気仙沼湾	H24/10/17	H24/10/24	17	県自粛	○					
気仙沼市唐桑沖	H24/10/17	H24/10/24	25		○					
金華山～江の島沖	H24/10/18	H24/10/24	9.9			○				
気仙沼市唐桑沖	H24/10/18	H24/10/24	45		○					
亘理吉田浜沖	H24/10/19	H24/10/24	54					○		
気仙沼湾	H24/10/19	H26/10/26	6.8		○					
気仙沼市唐桑沖	H24/10/20	H26/10/26	16		○					
東松島市浜市沖	H24/10/22	H26/10/26	52				○			
金華山～江の島沖	H24/10/22	H26/10/26	4.1			○				
女川湾沖	H24/10/23	H24/10/31	16			○				
気仙沼市唐桑沖	H24/10/23	H24/10/31	60		○					
花渕浜沖	H24/10/23	H24/10/31	28				○			
金華山～江の島沖	H24/10/24	H24/10/31	26			○				
気仙沼市唐桑沖	H24/10/25	H24/10/31	26	国指示	○					
網地島沖	H24/10/26	H24/10/31	30				○			
網地島沖	H24/10/26	H24/10/31	33				○			
網地島沖	H24/10/26	H24/10/31	33				○			
気仙沼市唐桑沖	H24/10/26	H24/11/2	16		○					
気仙沼市唐桑沖	H24/10/27	H24/11/2	9.9		○					
東松島市浜市沖	H24/10/29	H24/11/2	34				○			
南三陸町歌津沖	H24/10/29	H24/11/2	20		○					
松島湾	H24/10/29	H24/11/7	15				○			
金華山～江の島沖	H24/10/30	H24/11/2	26			○				
金華山～江の島沖	H24/10/30	H24/11/2	22			○				
南三陸町歌津沖	H24/10/30	H24/11/7	16		○					
菖蒲田浜沖	H24/10/30	H24/11/7	28				○			
金華山～江の島沖	H24/10/30	H24/11/7	23			○				
金華山～江の島沖	H24/11/1	H24/11/7	14			○				
金華山～江の島沖	H24/11/2	H24/11/9	14			○				
気仙沼市唐桑沖	H24/11/3	H24/11/9	25		○					
松島湾	H24/11/4	H24/11/9	17				○			
江の島沖	H24/11/5	H24/11/7	14			○				
気仙沼市唐桑沖	H24/11/5	H24/11/9	22		○					
金華山～江の島沖	H24/11/5	H24/11/9	34			○				
気仙沼市唐桑沖	H24/11/6	H24/11/14	7.9		○					
仙台湾	H24/11/7	H24/11/9	11				○			
仙台湾	H24/11/7	H24/11/9	21				○			
仙台湾	H24/11/7	H24/11/9	23				○			
仙台湾	H24/11/7	H24/11/9	27				○			
金華山～江の島沖	H24/11/7	H24/11/14	24			○				
気仙沼市唐桑沖	H24/11/7	H24/11/14	20		○					
金華山～江の島沖	H24/11/8	H24/11/14	18			○				
気仙沼市唐桑沖	H24/11/8	H24/11/14	16		○					
気仙沼市唐桑沖	H24/11/9	H24/11/16	20		○					
金華山～江の島沖	H24/11/9	H24/11/16	26			○				
金華山～江の島沖	H24/11/10	H24/11/16	10			○				

海域	採取日	公表日	Bq/kg	会議自粛	海域区分（図4参照）					
					①	②	③	④	⑤	⑥
金華山～江の島沖	H24/11/13	H24/11/16	33			○				
気仙沼市唐桑沖	H24/11/13	H24/11/21	21		○					
金華山～江の島沖	H24/11/14	H24/11/21	24			○				
金華山～江の島沖	H24/11/16	H24/11/26	24			○				
金華山～江の島沖	H24/11/17	H24/11/26	30			○				
金華山～江の島沖	H24/11/19	H24/11/21	9.7			○				
東松島市浜市沖	H24/11/19	H24/11/26	32				○			
気仙沼市唐桑沖	H24/11/19	H24/11/26	7.4		○					
金華山～江の島沖	H24/11/19	H24/11/26	27			○				
金華山～江ノ島沖	H24/11/20	H24/11/28	43			○				
金華山～江ノ島沖	H24/11/21	H24/11/28	11			○				
金華山～江の島沖	H24/11/22	H24/11/30	12			○				
金華山～江の島沖	H24/11/24	H24/11/30	16			○				
東松島市浜市沖	H24/11/26	H24/11/30	31				○			
金華山～江の島沖	H24/11/26	H24/11/30	260			●				
金華山～江の島沖	H24/11/27	H24/12/5	20			○				
金華山～江の島沖	H24/11/29	H24/12/5	9.4			○				
金華山～江の島沖	H24/11/29	H24/12/7	6.0			○				
山元沖	H24/11/30	H24/12/5	27					○		
花渕浜沖	H24/12/3	H24/12/7	13				○			
金華山～江の島沖	H24/12/6	H24/12/12	7.9			○				
山元沖	H24/12/7	H24/12/14	29					○		
金華山～江の島沖	H24/12/7	H24/12/14	7.4			○				
江の島沖	H24/12/8	H24/12/14	31			○				
亘理沖	H24/12/13	H24/12/19	43					○		
金華山～江の島沖	H24/12/20	H24/12/26	9.3			○				
亘理荒浜沖	H24/12/21	H24/12/28	43					○		
金華山沖	H24/12/24	H24/12/28	13			○				
宮城県沖	H24/12/25	H25/1/11	34						○	
金華山～江の島沖	H25/1/7	H25/1/11	22			○				
亘理荒浜沖	H25/1/18	H25/1/23	43					○		
金華山沖	H25/1/26	H25/1/30	12			○				
金華山沖	H25/1/28	H25/1/30	22			○				
名取市閑上沖	H25/1/31	H25/2/6	41				○			
金華山沖	H25/2/4	H25/2/8	12			○				
花渕浜沖	H25/3/8	H25/3/21	1.6				○			
岩沼市二の倉沖	H25/3/20	H25/3/27	40					○		
松島湾	H25/3/22	H25/3/29	22				○			
岩沼市二の倉沖	H25/3/26	H25/4/3	59					○		
南三陸町歌津沖	H25/3/30	H25/4/5	77		○					
仙台湾	H25/4/1	H25/4/10	33				○			
南三陸町歌津沖	H25/4/4	H25/4/10	6.6		○					
岩沼市二の倉沖	H25/4/5	H25/4/12	42					○		
南三陸町歌津沖	H25/4/8	H25/4/12	6.0		○					
宮城県沖	H25/4/9	H25/4/12	75							○
松島湾	H25/4/10	H25/4/17	31				○			
東松島市浜市沖	H25/4/12	H25/4/19	25				○			
東松島市浜市沖	H25/4/12	H25/4/19	26				○			
金華山～江の島沖	H25/4/15	H25/4/19	16			○				
東松島市浜市沖	H25/4/15	H25/4/19	30				○			
松島湾	H25/4/15	H25/4/24	47				○			
名取閑上沖	H25/4/16	H25/4/24	32				○			
金華山沖	H25/4/17	H25/4/19	17			○				
松島湾沖	H25/4/22	H25/4/24	27				○			
金華山～江の島沖	H25/4/22	H25/4/24	21			○				
金華山～江の島沖	H25/4/22	H25/4/26	18			○				
岩沼市二の倉沖	H25/4/22	H25/4/26	26					○		
岩沼市二の倉沖	H25/4/22	H25/5/1	26					○		
東松島市浜市沖	H25/4/24	H25/5/1	33				○			
鮫浦湾沖	H25/4/30	H25/5/1	20			○				
松島湾沖	H25/5/6	H25/5/10	33				○			
金華山沖	H25/5/8	H25/5/10	21			○				
東松島市浜市沖	H25/5/8	H25/5/15	25				○			
東松島市浜市沖	H25/5/8	H25/5/15	6.1				○			
金華山～江の島沖	H25/5/8	H25/5/15	12			○				
宮城県沖	H25/5/9	H25/5/15	20		○					
金華山沖	H25/5/9	H25/5/15	9.4			○				
金華山～江の島沖	H25/5/10	H25/5/17	14			○				
松島湾沖	H25/5/12	H25/5/17	33				○			
金華山～江の島沖	H25/5/13	H25/5/15	不検出			○				
東松島市浜市沖	H25/5/13	H25/5/17	5.9				○			
東松島市浜市沖	H25/5/13	H25/5/17	20				○			

海域	採取日	公表日	Bq/kg	会議自粛	海域区分（図4参照）					
					①	②	③	④	⑤	⑥
金華山～江の島沖	H25/5/13	H25/5/17	10			○				
岩沼市二の倉沖	H25/5/13	H25/5/17	22					○		
金華山～江の島沖	H25/5/14	H25/5/15	26			○				
南三陸町歌津沖	H25/5/14	H25/5/22	8.3		○					
金華山～江の島沖	H25/5/14	H25/5/22	15			○				
仙台湾	H25/5/14	H25/5/22	28				○			
名取市閖上沖	H25/5/14	H25/5/22	27				○			
金華山～江の島沖	H25/5/15	H25/5/17	8.9			○				
南三陸町歌津沖	H25/5/15	H25/5/22	16		○					
金華山～江の島沖	H25/5/15	H25/5/22	21			○				
花渕浜	H25/5/15	H25/5/22	22				○			
金華山～江ノ島沖	H25/5/16	H25/5/17	8.9			○				
金華山～江の島沖	H25/5/16	H25/5/22	13			○				
金華山～江の島沖	H25/5/17	H25/5/22	13			○				
気仙沼市唐桑沖	H25/5/17	H25/5/24	13		○					
金華山～江の島沖	H25/5/17	H25/5/24	12			○				
金華山～江の島沖	H25/5/20	H25/5/22	13			○				
気仙沼市唐桑沖	H25/5/20	H25/5/24	10		○					
金華山～江の島沖	H25/5/20	H25/5/24	13			○				
菖蒲田浜沖	H25/5/20	H25/5/24	25				○			
金華山～江の島沖	H25/5/22	H25/5/24	30			○				
金華山～江の島沖	H25/5/22	H25/5/29	16			○				
東松島市浜市沖	H25/5/22	H25/5/29	16				○			
岩沼市二の倉沖	H25/5/22	H25/5/31	29					○		
気仙沼市唐桑沖	H25/5/23	H25/5/29	15		○					
金華山～江の島沖	H25/5/23	H25/5/29	12			○				
気仙沼市唐桑沖	H25/5/24	H25/5/31	19		○					
気仙沼市唐桑沖	H25/5/25	H25/5/31	11		○					
金華山～江の島沖	H25/5/27	H25/5/31	13			○				
東松島市浜市沖	H25/5/27	H25/5/31	34				○			
金華山～江の島沖	H25/5/28	H25/5/29	16			○				
金華山～江の島沖	H25/5/28	H25/6/5	6.2			○				
金華山～江の島沖	H25/5/29	H25/5/31	13			○				
金華山～江の島沖	H25/5/29	H25/6/5	18			○				
気仙沼市唐桑沖	H25/5/30	H25/6/5	19		○					
南三陸町歌津沖	H25/5/31	H25/6/7	10		○					
江の島沖	H25/5/31	H25/6/7	18			○				
気仙沼市唐桑沖	H25/6/1	H25/6/7	14		○					
金華山～江の島沖	H25/6/1	H25/6/7	18			○				
気仙沼市唐桑沖	H25/6/3	H25/6/7	11		○					
金華山～江の島沖	H25/6/3	H25/6/7	11			○				
東松島市浜市沖	H25/6/4	H25/6/12	18				○			
金華山～江の島沖	H25/6/5	H25/6/7	6.1			○				
金華山～江の島沖	H25/6/5	H25/6/12	18			○				
花渕浜	H25/6/5	H25/6/12	41				○			
岩沼市二の倉沖	H25/6/5	H25/6/14	99					○		
名取市閖上沖	H25/6/6	H25/6/14	44				○			
金華山～江の島沖	H25/6/10	H25/6/12	17			○				
気仙沼市唐桑沖	H25/6/10	H25/6/14	9.9		○					
東松島市浜市沖	H25/6/10	H25/6/14	13				○			
金華山沖	H25/6/10	H25/6/14	11			○				
金華山～江の島沖	H25/6/11	H25/6/12	92			○				
金華山～江の島沖	H25/6/11	H25/6/19	17			○				
花渕浜	H25/6/11	H25/6/19	27				○			
金華山～江の島	H25/6/12	H25/6/14	7.1			○				
金華山～江の島沖	H25/6/12	H25/6/19	10			○				
金華山～江の島沖	H25/6/13	H25/6/14	16			○				
金華山～江の島沖	H25/6/13	H25/6/19	8.2			○				
菖蒲田浜沖	H25/6/13	H25/6/19	13				○			
金華山～江の島沖	H25/6/14	H25/6/19	14			○				
南三陸町歌津沖	H25/6/14	H25/6/21	13		○					
金華山～江の島沖	H25/6/14	H25/6/21	12			○				
東松島市浜市沖	H25/6/17	H25/6/21	28				○			
南三陸町歌津沖	H25/6/17	H25/6/21	11		○					
花渕浜	H25/6/17	H25/6/21	16				○			
江の島沖	H25/6/18	H25/6/26	16			○				
花渕浜	H25/6/18	H25/6/26	28				○			
気仙沼市唐桑沖	H25/6/19	H25/6/26	11		○					
菖蒲田浜沖	H25/6/20	H25/6/26	19				○			
気仙沼市唐桑沖	H25/6/20	H25/6/26	8.0		○					
東松島市浜市沖	H25/6/24	H25/6/28	21				○			
金華山～江の島沖	H25/6/26	H25/6/28	25			○				

海域	採取日	公表日	Bq/kg	会議自粛	海域区分（図4参照）					
					①	②	③	④	⑤	⑥
金華山～江の島沖	H25/6/26	H25/7/3	25			○				
菖蒲田浜沖	H25/6/26	H25/7/3	25				○			
金華山～江の島沖	H25/6/27	H25/7/3	10			○				
金華山～江の島沖	H25/6/28	H25/7/5	12			○				
東松島市浜市沖	H25/7/1	H25/7/10	26				○			
花渕浜	H25/7/3	H25/7/10	29				○			
花渕浜	H25/7/4	H25/7/10	40				○			
金華山～江の島沖	H25/7/5	H25/7/12	14			○				
東松島市浜市沖	H25/7/8	H25/7/12	18				○			
花渕浜	H25/7/9	H25/7/17	26				○			
花渕浜	H25/7/10	H25/7/17	18				○			
東松島市浜市沖	H25/7/15	H25/7/19	19				○			
気仙沼市唐桑沖	H25/7/15	H25/7/19	7.5		○					
花渕浜	H25/7/16	H25/7/24	18				○			
東松島市浜市沖	H25/7/22	H25/7/26	14				○			
花渕浜	H25/7/24	H25/7/31	13				○			
金華山～江の島沖	H25/7/25	H25/7/31	20			○				
東松島市浜市沖	H25/7/30	H25/8/7	26				○			
東松島市浜市沖	H25/7/30	H25/8/7	14				○			
鮫浦湾	H25/7/30	H25/8/7	26			○				
岩沼市二の倉沖	H25/7/31	H25/8/7	15					○		
鮫浦湾	H25/8/6	H25/8/14	9.9			○				
花渕浜	H25/8/6	H25/8/14	36				○			
東松島市浜市沖	H25/8/7	H25/8/14	14				○			
東松島市浜市沖	H25/8/7	H25/8/14	14				○			
花渕浜	H25/8/7	H25/8/14	13				○			
花渕浜	H25/8/8	H25/8/16	14				○			
鮫浦湾	H25/8/9	H25/8/14	21			○				
東松島市浜市沖	H25/8/12	H25/8/16	11				○			
東松島市浜市沖	H25/8/12	H25/8/16	23				○			
東松島市浜市沖	H25/8/19	H25/8/23	13				○			
東松島市浜市沖	H25/8/19	H25/8/23	28				○			
鮫浦湾	H25/8/21	H25/8/28	11			○				
東松島市浜市沖	H25/8/26	H25/8/30	17				○			
東松島市浜市沖	H25/8/26	H25/8/30	18				○			
菖蒲田浜沖	H25/9/4	H25/9/11	13				○			
花渕浜	H25/9/4	H25/9/11	17				○			
花渕浜	H25/9/10	H25/9/18	13				○			
気仙沼市本吉沖	H25/9/11	H25/9/18	8.9		○					
鮫浦湾	H25/9/17	H25/9/25	16			○				
東松島市浜市沖	H25/9/18	H25/9/25	14				○			
東松島市浜市沖	H25/9/18	H25/9/25	11				○			
亘理荒浜沖	H25/9/18	H25/9/27	16					○		
田代島沖	H25/9/23	H25/10/9	36				○			
東松島市浜市沖	H25/9/24	H25/10/9	16				○			
東松島市浜市沖	H25/9/24	H25/10/9	18				○			
金華山～江の島沖	H25/9/27	H25/10/4	9.3			○				
気仙沼市本吉沖	H25/9/27	H25/10/4	6.5		○					
鮫浦湾	H25/9/30	H25/10/4	7.8			○				
東松島市浜市沖	H25/9/30	H25/10/4	14				○			
東松島市浜市沖	H25/9/30	H25/10/4	26				○			
東松島市浜市沖	H25/10/7	H25/10/11	16				○			
東松島市浜市沖	H25/10/7	H25/10/11	13				○			
岩沼市二の倉沖	H25/10/7	H25/10/16	20					○		
東松島市浜市沖	H25/10/15	H25/10/23	17				○			
鮫浦湾	H25/10/18	H25/10/25	7.0			○				
東松島市浜市沖	H25/10/21	H25/10/25	13				○			
東松島市浜市沖	H25/10/21	H25/10/25	16				○			
鮫浦湾	H25/10/23	H25/10/30	8.0			○				
東松島市浜市沖	H25/10/29	H25/11/6	14				○			
東松島市浜市沖	H25/10/29	H25/11/6	33				○			
花渕浜	H25/10/30	H25/11/6	8.8				○			
東松島市浜市沖	H25/11/4	H25/11/8	14				○			
東松島市浜市沖	H25/11/4	H25/11/8	72				○			
山元沖	H25/11/6	H25/11/20	7.5					○		
山元沖	H25/11/6	H25/11/20	6.0					○		
金華山～江の島沖	H25/11/8	H25/11/15	5.7			○				
東松島市浜市沖	H25/11/11	H25/11/15	17				○			
金華山～江の島沖	H25/11/12	H25/11/20	4.4			○				
金華山～江の島沖	H25/11/14	H25/11/20	9.8			○				
名取市閖上沖	H25/11/19	H25/11/27	18				○			
宮城県沖	H25/11/27	H25/12/4	12						○	

海域	採取日	公表日	Bq/kg	会議自粛	海域区分（図4参照）					
					①	②	③	④	⑤	⑥
金華山～江の島沖	H25/11/28	H25/12/4	5.5			○				
金華山～江の島沖	H25/11/30	H25/12/6	3.5			○				
金華山～江の島沖	H25/12/7	H25/12/13	不検出			○				
金華山～江の島沖	H25/12/11	H25/12/18	不検出			○				
岩沼市二の倉沖	H25/12/17	H25/12/27	8.8					○		
仙台湾	H25/12/24	H26/1/8	18				○			
花渕浜沖	H25/12/26	H26/1/8	11				○			
仙台湾	H26/1/14	H26/1/22	不検出				○			
宮城県沖	H26/1/22	H26/1/29	14							○
金華山～江の島沖	H26/1/27	H26/1/31	5.9			○				
鮫浦湾	H26/1/29	H26/2/5	7.1			○				
金華山～江の島沖	H26/2/4	H26/2/12	不検出			○				
江の島沖	H26/2/8	H26/2/19	7.4			○				
金華山沖	H26/2/12	H26/2/19	8.6			○				
花渕浜沖	H26/2/26	H26/3/5	10				○			
金華山沖	H26/3/6	H26/3/12	14				○			
宮城県沖	H26/3/24	H26/3/28	3.0						○	
気仙沼市唐桑沖	H26/3/25	H26/4/2	不検出		○					
南三陸町歌津沖	H26/4/2	H26/4/9	不検出			○				
網地島沖	H26/4/3	H26/4/18	4.4				○			
南三陸町歌津沖	H26/4/4	H26/4/11	7.1			○				
松島湾	H26/4/13	H26/4/18	16				○			
網地島沖	H26/4/16	H26/4/23	12				○			
松島湾	H26/4/20	H26/4/25	11				○			
金華山沖	H26/4/21	H26/4/25	5.5				○			
仙台湾	H26/4/21	H26/4/25	7.6				○			
仙台湾	H26/4/21	H26/4/25	31				○			
松島湾	H26/4/21	H26/4/30	8.2				○			
金華山～江の島沖	H26/4/22	H26/4/30	8.2			○				
岩沼市二の倉沖	H26/4/23	H26/4/30	10					○		
岩沼市二の倉沖	H26/4/23	H26/4/30	11					○		
江の島沖	H26/4/24	H26/4/30	5.7			○				
南三陸町志津川湾	H26/4/28	H26/5/7	不検出		○					
南三陸町志津川湾	H26/4/28	H26/5/7	不検出		○					
網地島沖	H26/5/2	H26/5/7	4.9				○			
金華山～江の島沖	H26/5/6	H26/5/16	5			○				
石巻佐須浜沖	H26/5/7	H26/5/9	不検出				○			
金華山～江の島沖	H26/5/7	H26/5/14	2.3			○				
金華山沖	H26/5/7	H26/5/14	6.7				○			
網地島沖	H26/5/8	H26/5/9	5.3				○			
金華山沖	H26/5/8	H26/5/14	不検出				○			
江の島沖	H26/5/9	H26/5/16	5.4			○				
金華山～江の島沖	H26/5/12	H26/5/16	5.1			○				
気仙沼市唐桑沖	H26/5/12	H26/5/16	不検出		○					
南三陸町歌津沖	H26/5/12	H26/5/16	2.6		○					
江の島沖	H26/5/13	H26/5/21	不検出			○				
金華山沖	H26/5/13	H26/5/21	不検出				○			
気仙沼市唐桑沖	H26/5/15	H26/5/21	2.9		○					
金華山沖	H26/5/15	H26/5/21	5.7				○			
鮫浦湾	H26/5/15	H26/5/21	6.6			○				
岩沼市二の倉沖	H26/5/15	H26/5/21	不検出					○		
岩沼市二の倉沖	H26/5/15	H26/5/21	不検出					○		
網地島沖	H26/5/23	H26/5/28	不検出				○			
網地島沖	H26/5/23	H26/5/28	8.8				○			
金華山沖	H26/5/20	H26/5/28	5.1				○			
金華山沖	H26/5/21	H26/5/28	6.0				○			
鮫浦湾	H26/5/23	H26/5/30	5.1			○				
金華山～江の島沖	H26/5/24	H26/5/30	6.1			○				
鮫浦湾	H26/5/26	H26/5/30	6.1			○				
気仙沼市本吉沖	H26/5/26	H26/5/30	3.3		○					
岩沼市二の倉沖	H26/5/27	H26/6/4	12					○		
岩沼市二の倉沖	H26/5/27	H26/6/4	8.0					○		
岩沼市二の倉沖	H26/5/27	H26/6/13	5.3					○		
網地島沖	H26/5/28	H26/5/30	8.5				○			
気仙沼市本吉沖	H26/5/28	H26/6/4	3.2		○					
鮫浦湾	H26/5/28	H26/6/4	4.8			○				
気仙沼市唐桑沖	H26/5/29	H26/6/4	不検出		○					
南三陸町歌津沖	H26/5/29	H26/6/4	2.0		○					
金華山～江の島沖	H26/6/2	H26/6/6	7.9			○				
金華山沖	H26/6/2	H26/6/6	不検出				○			
鮫浦湾	H26/6/9	H26/6/13	5.8			○				
大須沖	H26/6/9	H26/6/13	7.2			○				

海域	採取日	公表日	Bq/kg	会議自粛	海域区分（図4参照）					
					①	②	③	④	⑤	⑥
岩沼市二の倉沖	H26/6/9	H26/6/13	7.7					○		
仙台湾	H26/6/12	H26/6/13	7.3				○			
鮫浦湾	H26/6/11	H26/6/18	13			○				
江の島沖	H26/6/16	H26/6/20	5.0			○				
金華山～江の島沖	H26/6/18	H26/6/25	5.1			○				
金華山～江の島沖	H26/6/24	H26/7/2	7.7			○				
田代島沖	H26/6/25	H26/6/27	不検出				○			
金華山～江の島沖	H26/6/25	H26/7/2	不検出			○				
金華山～江の島沖	H26/6/26	H26/7/2	4.2			○				
岩沼市二の倉沖	H26/6/30	H26/7/4	29					○		
気仙沼市本吉沖	H26/7/1	H26/7/9	4.3		○					
志津川湾	H26/7/1	H26/7/9	3.9		○					
網地島沖	H26/7/3	H26/7/4	4.7				○			
田代島沖	H26/7/3	H26/7/4	8.0				○			
田代島沖	H26/7/4	H26/7/9	14				○			
網地島沖	H26/7/4	H26/7/9	5.8				○			
金華山沖	H26/7/4	H26/7/9	6.2				○			
亘理荒浜沖	H26/7/6	H26/7/16	5.0					○		
亘理荒浜沖	H26/7/6	H26/7/16	25					○		
亘理荒浜沖	H26/7/6	H26/7/16	不検出					○		
亘理荒浜沖	H26/7/6	H26/7/16	8.2					○		
亘理荒浜沖	H26/7/6	H26/7/16	不検出					○		
田代島沖	H26/7/15	H26/7/16	4.4				○			
亘理荒浜沖	H26/7/15	H26/7/30	17					○		
亘理荒浜沖	H26/7/15	H26/7/30	不検出					○		
亘理荒浜沖	H26/7/15	H26/7/30	不検出					○		
亘理荒浜沖	H26/7/15	H26/7/30	10					○		
田代島沖	H26/7/17	H26/7/23	不検出				○			
田代島沖	H26/7/23	H26/7/25	不検出				○			
網地島沖	H26/7/23	H26/7/25	8.5				○			
南三陸町歌津沖	H26/7/24	H26/7/30	5.4		○					
亘理荒浜沖	H26/7/27	H26/8/8	15					○		
亘理荒浜沖	H26/7/27	H26/8/8	11					○		
亘理荒浜沖	H26/7/29	H26/8/8	6.6					○		
亘理荒浜沖	H26/7/29	H26/8/8	14					○		
亘理荒浜沖	H26/7/29	H26/8/13	190					●		
網地島沖	H26/7/30	H26/8/1	5.4				○			
亘理荒浜沖	H26/8/3	H26/8/13	7.3					○		
亘理荒浜沖	H26/8/3	H26/8/13	6.8					○		
網地島沖	H26/8/4	H26/8/6	7.1				○			
亘理荒浜沖	H26/8/6	H26/8/13	12					○		
網地島沖	H26/8/7	H26/8/8	8				○			
鮫浦湾	H26/8/7	H26/8/13	不検出			○				
亘理荒浜沖	H26/8/8	H26/8/22	10					○		
亘理荒浜沖	H26/8/8	H26/8/22	6.1					○		
亘理荒浜沖	H26/8/10	H26/8/22	20					○		
亘理荒浜沖	H26/8/10	H26/8/22	5.4					○		
亘理荒浜沖	H26/8/12	H26/8/22	4.1					○		
亘理荒浜沖	H26/8/12	H26/8/27	6.9					○		
亘理荒浜沖	H26/8/13	H26/8/27	18					○		
亘理荒浜沖	H26/8/13	H26/8/27	6.2					○		
亘理荒浜沖	H26/8/18	H26/8/27	5					○		
網地島沖	H26/8/29	H26/9/3	不検出				○			
網地島沖	H26/8/29	H26/9/3	5.2				○			
網地島沖	H26/9/3	H26/9/5	4.4				○			
志津川湾	H26/9/24	H26/10/1	不検出			○				
網地島沖	H26/9/26	H26/10/1	不検出				○			
仙台湾	H26/9/26	H26/10/1	5.5				○			
網地島沖	H26/9/28	H26/10/1	5.4				○			
金華山沖	H26/9/30	H26/10/3	不検出				○			
金華山沖	H26/10/1	H26/10/3	不検出				○			
網地島沖	H26/10/1	H26/10/3	不検出				○			
網地島沖	H26/10/3	H26/10/8	不検出				○			
網地島沖	H26/10/4	H26/10/8	不検出				○			
鮫浦湾沖	H26/10/9	H26/10/15	8			○				
志津川湾	H26/10/10	H26/10/17	4			○				
宮城県沖	H26/10/15	H26/10/17	不検出							○
金華山沖	H26/10/16	H26/10/17	不検出				○			
田代島沖	H26/10/16	H26/10/17	4.7				○			
網地島沖	H26/10/16	H26/10/17	6.9				○			
鮫浦湾沖	H26/10/18	H26/10/24	6.4			○				
網地島沖	H26/10/20	H26/10/22	不検出				○			

海域	採取日	公表日	Bq/kg	会議自粛	海域区分（図4参照）					
					①	②	③	④	⑤	⑥
網地島沖	H26/10/20	H26/10/22	不検出				○			
金華山沖	H26/10/20	H26/10/22	4.4				○			
田代島沖	H26/10/20	H26/10/22	5				○			
志津川湾	H26/10/20	H26/10/24	不検出			○				
網地島沖	H26/10/22	H26/10/24	不検出				○			
田代島沖	H26/10/25	H26/10/29	不検出				○			
田代島沖	H26/10/25	H26/10/29	5.3				○			
金華山～江の島沖	H26/10/25	H26/10/31	3.4			○				
岩沼市二の倉沖	H26/10/25	H26/11/5	8.2					○		
網地島沖	H26/10/27	H26/10/29	不検出				○			
金華山沖	H26/10/27	H26/10/29	不検出				○			
田代島沖	H26/10/27	H26/10/29	不検出				○			
金華山沖	H26/10/28	H26/10/31	不検出				○			
網地島沖	H26/10/28	H26/10/31	不検出				○			
江の島沖	H26/10/28	H26/11/5	3.4			○				
金華山沖	H26/10/29	H26/10/31	不検出				○			
田代島沖	H26/10/29	H26/10/31	不検出				○			
金華山沖	H26/10/29	H26/11/5	4.2				○			
網地島沖	H26/10/29	H26/11/5	不検出				○			
網地島沖	H26/10/29	H26/11/5	不検出				○			
網地島沖	H26/10/30	H26/11/5	3.9				○			
江の島沖	H26/10/30	H26/11/5	3.2			○				
金華山沖	H26/11/4	H26/11/7	不検出				○			
網地島沖	H26/11/4	H26/11/7	不検出				○			
金華山～江の島沖	H26/11/5	H26/11/12	2.2			○				
金華山沖	H26/11/10	H26/11/12	不検出				○			
網地島沖	H26/11/10	H26/11/12	不検出				○			
気仙沼市本吉沖	H26/11/29	H26/12/5	1.1		○					
宮城県沖	H26/11/30	H26/12/3	不検出						○	
網地島沖	H27/1/6	H27/1/9	3.9				○			
亘理吉田浜沖	H27/1/9	H27/1/21	9.6					○		
宮城県沖	H27/1/11	H27/1/14	4.4						○	
花渕浜沖	H27/1/21	H27/1/28	不検出				○			
花渕浜沖	H27/1/27	H27/2/4	4.7				○			
金華山～江の島沖	H27/2/25	H27/3/4	2.6			○				
花渕浜沖	H27/2/25	H27/3/4	3.3				○			
菖蒲田浜沖	H27/2/25	H27/3/4	5.2				○			
松ヶ浜沖	H27/2/25	H27/3/4	9.4				○			
菖蒲田浜沖	H27/2/26	H27/3/4	4.3				○			
花渕浜沖	H27/2/26	H27/3/4	4.6				○			
江の島沖	H27/2/28	H27/3/6	不検出			○				
金華山～江の島沖	H27/3/3	H27/3/11	4			○				
金華山沖	H27/3/5	H27/3/6	5.3				○			
仙台湾	H27/3/13	H27/3/25	4					○		
仙台湾	H27/3/13	H27/3/25	5.9					○		
仙台湾	H27/3/13	H27/3/25	不検出					○		
仙台湾	H27/3/13	H27/3/25	不検出					○		
金華山沖	H27/3/16	H27/3/18	不検出				○			
仙台湾	H27/3/16	H27/3/20	4.4				○			
仙台湾	H27/3/16	H27/3/25	2.6					○		
仙台湾	H27/3/19	H27/4/1	4.1					○		
仙台湾	H27/3/20	H27/4/1	4.4					○		
仙台湾	H27/3/22	H27/4/1	不検出					○		
仙台湾	H27/3/23	H27/4/1	不検出					○		
網地島沖	H27/4/8	H27/4/15	不検出				○			
金華山沖	H27/4/8	H27/4/15	不検出				○			
田代島沖	H27/4/8	H27/4/22	不検出				○			
網地島沖	H27/4/13	H27/4/22	5.1				○			
南三陸町歌津沖	H27/4/16	H27/4/30	3.1		○					
金華山沖	H27/4/22	H27/5/7	不検出				○			
亘理荒浜沖	H27/4/26	H27/5/13	5.7					○		
亘理荒浜沖	H27/4/26	H27/5/13	4.3					○		
気仙沼市本吉沖	H27/4/27	H27/5/7	2.2		○					
金華山沖	H27/4/27	H27/5/7	不検出				○			
江島沖	H27/5/6	H27/5/20	3.1			○				
金華山沖	H27/5/7	H27/5/20	不検出				○			
金華山～江島沖	H27/5/11	H27/5/20	3			○				
金華山～江島沖	H27/5/12	H27/5/20	不検出			○				
追波湾	H27/5/14	H27/5/20	不検出			○				
金華山沖	H27/5/14	H27/5/27	不検出				○			
金華山～江島沖	H27/5/14	H27/5/27	不検出			○				
金華山～江島沖	H27/5/18	H27/5/27	不検出			○				

海域	採取日	公表日	Bq/kg	会議自粛	海域区分（図4参照） ①	②	③	④	⑤	⑥
金華山～江島沖	H27/5/19	H27/5/27	2.7			○				
金華山沖	H27/5/20	H27/6/3	不検出				○			
仙台湾	H27/5/26	H27/6/3	不検出				○			
江島沖	H27/5/25	H27/6/3	2.2			○				
金華山沖	H27/5/25	H27/6/3	3.6				○			
亘理荒浜沖	H27/5/29	H27/6/17	5.5					○		
網地島沖	H27/6/1	H27/6/10	不検出				○			
田代島沖	H27/6/1	H27/6/10	11				○			
金華山沖	H27/6/1	H27/6/10	2.6				○			
亘理荒浜沖	H27/6/2	H27/6/17	5.5					○		
亘理吉田浜沖	H27/6/3	H27/6/17	不検出					○		
亘理吉田浜沖	H27/6/3	H27/6/17	2.7					○		
亘理吉田浜沖	H27/6/3	H27/6/17	3.2					○		
亘理吉田浜沖	H27/6/3	H27/6/17	3.6					○		
江島沖	H27/6/8	H27/6/17	3			○				
亘理荒浜沖	H27/6/9	H27/6/24	不検出					○		
亘理荒浜沖	H27/6/9	H27/6/24	6.4					○		
亘理荒浜沖	H27/6/9	H27/6/24	12					○		
金華山～江島沖	H27/6/10	H27/6/24	5			○				
亘理荒浜沖	H27/6/10	H27/6/24	8.8					○		
亘理荒浜沖	H27/6/10	H27/6/24	11					○		
亘理荒浜沖	H27/6/10	H27/6/24	10					○		
江島沖	H27/6/11	H27/6/24	2.9			○				
江島沖	H27/6/17	H27/7/1	4.4			○				
金華山沖	H27/6/23	H27/7/1	3.9				○			
金華山沖	H27/6/23	H27/7/1	2				○			
亘理吉田浜沖	H27/6/23	H27/7/8	3.3					○		
花渕浜沖	H27/7/30	H27/8/12	9.4				○			
花渕浜沖	H27/8/6	H27/8/19	5.9				○			
花渕浜沖	H27/8/20	H27/9/2	14				○			
花渕浜沖	H27/8/21	H27/9/2	3.0				○			
花渕浜沖	H27/8/21	H27/9/2	3.9				○			
花渕浜沖	H27/8/21	H27/9/2	9.6				○			
花渕浜沖	H27/8/21	H27/9/2	5.2				○			
花渕浜沖	H27/8/21	H27/9/2	4.5				○			
花渕浜沖	H27/8/21	H27/9/2	3.4				○			
花渕浜沖	H27/8/26	H27/9/9	4.2				○			
亘理荒浜沖	H27/9/1	H27/9/9	4					○		
亘理荒浜沖	H27/9/1	H27/9/9	5.2					○		
花渕浜沖	H27/9/7	H27/9/16	3.9				○			
花渕浜沖	H27/9/14	H27/9/24	2.5				○			
花渕浜沖	H27/9/14	H27/9/24	3.2				○			
花渕浜沖	H27/9/14	H27/9/24	5.9				○			
花渕浜沖	H27/9/16	H27/9/30	2.6				○			
花渕浜沖	H27/9/24	H27/10/7	6.8				○			
花渕浜沖	H27/9/27	H27/10/7	3.2				○			
花渕浜沖	H27/9/28	H27/10/7	6.8				○			
花渕浜沖	H27/9/28	H27/10/7	24				○			
花渕浜沖	H27/9/28	H27/10/7	2.7				○			
花渕浜沖	H27/9/28	H27/10/7	3.2				○			
花渕浜沖	H27/9/28	H27/10/7	2.9				○			
仙台湾	H27/10/3	H27/10/14	不検出				○			
田代島沖	H27/10/7	H27/10/14	不検出				○			
花渕浜沖	H27/10/6	H27/10/21	4.6				○			
花渕浜沖	H27/10/6	H27/10/21	3.9				○			
亘理荒浜沖	H27/10/7	H27/10/21	27					○		
亘理荒浜沖	H27/10/7	H27/10/21	5.2					○		
田代島沖	H27/10/13	H27/10/21	不検出				○			

○ 100ベクレル／kg以下
● 100ベクレル／kg超

検査検体数（平成24年4月以降）	626 検体	
基準値（100Bq/kg）を上回った検体数	12 検体	1.9 %
検査検体数（平成26年7月29日の190Bq/kg以降）	30 検体	①、②、⑤
	136 検体	③、④、⑥

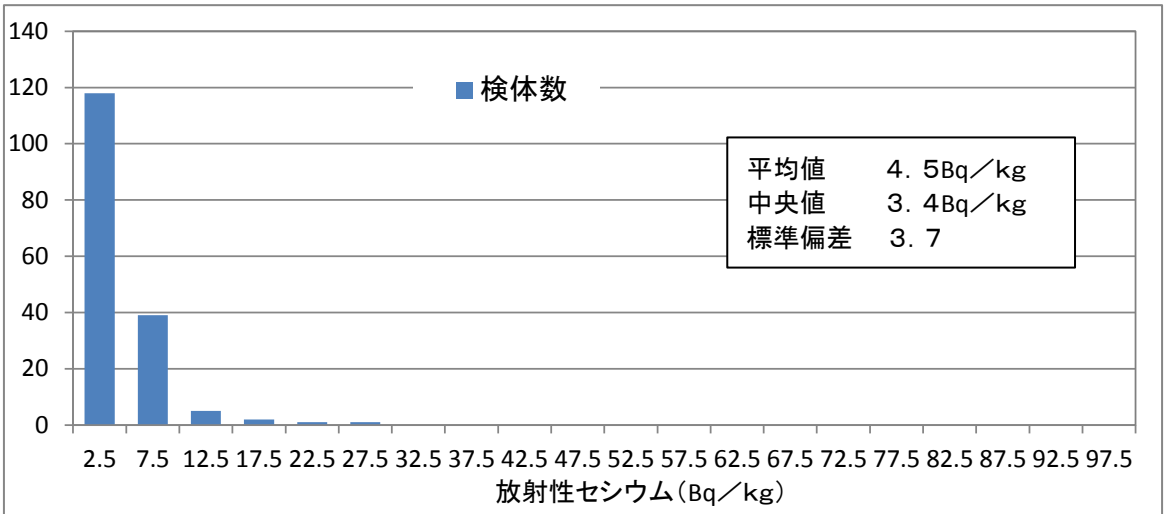

図1　すずきの値別の検出数（平成26年7月30日採取以降）

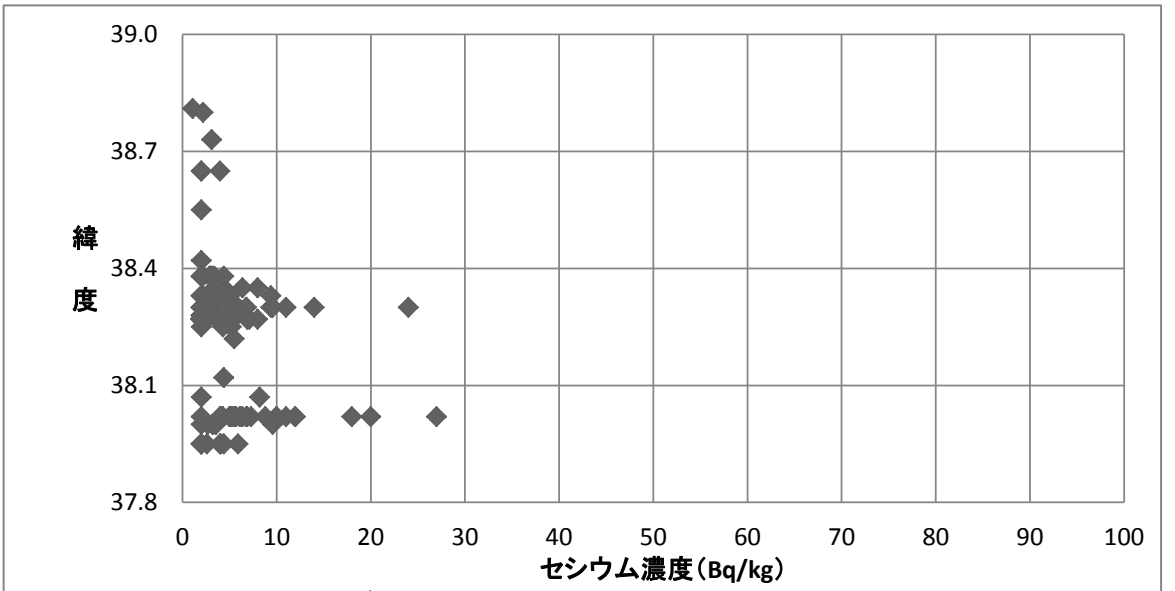

図2　すずきの緯度別検出状況（平成26年7月30日採取以降）

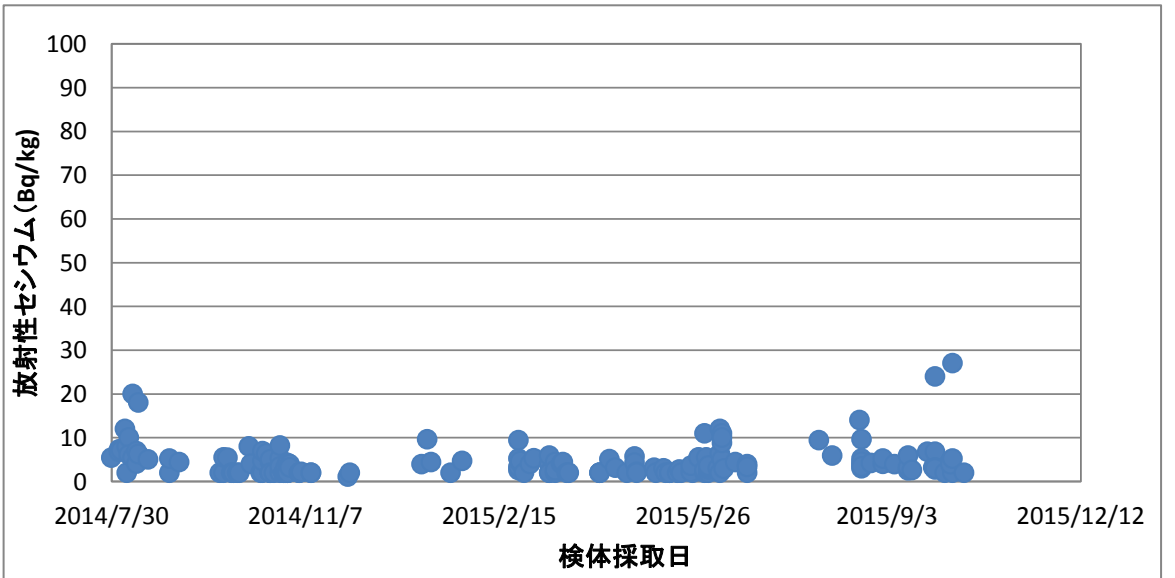

図3　すずきの放射性セシウム検査結果（平成26年7月30日採取以降 ）

注：「不検出」のデータには2Bq/kgを代入して計算した

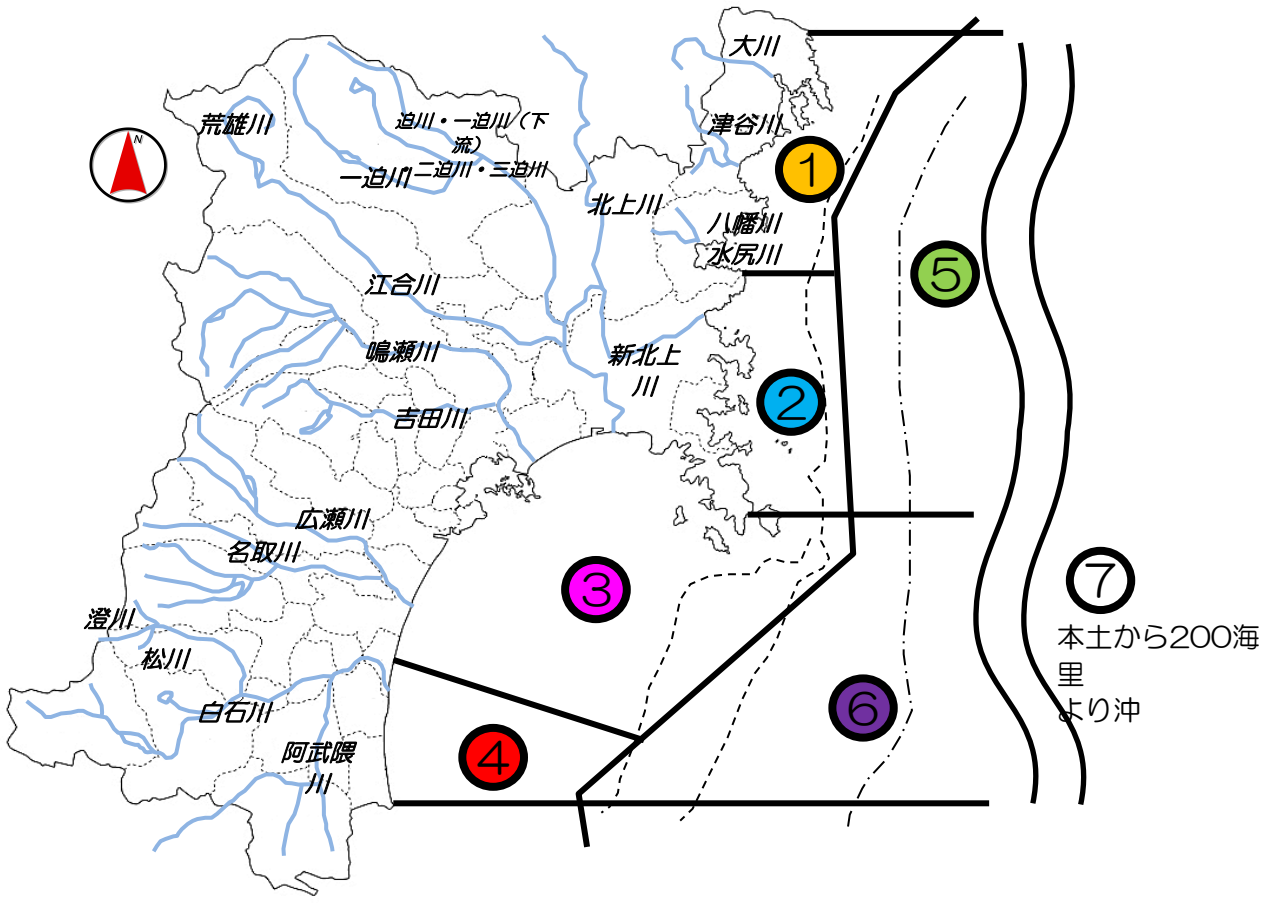

海　域		
①　宮城三陸北部海域	④　仙台湾南部海域	⑦宮城県太平洋沖
②　宮城三陸中部海域	⑤　金華山以北沖合海域	
③　仙台湾北中部海域	⑥　金華山以南沖合海域	

図4　宮城県海域における水産物放射性物質検査体制（海域区分）

※ ⑦の海域は、スズキ出荷制限の対象範囲外。